


Situace




Dotčené parcely



Katastr nemovitostí




Linie polohopisu



Stavební objekty




Oplocení



Čára hladiny



Výkop



Staveniště

3 86

Zaměření sedimentu

3 65

Zaměření dna

8 19

Zaměření výskopis



Strom



Stožár veřejného osvětlení

Projektovaná infrastruktura



Nátokové a odtokové potrubí



Příčné řezy nádrží



Břehová linie



Opevnění dna MVN



Revizní plastová šachta

Stávající dotčená technická infrastruktura



Stávající zdroj vody



Odtok MVN

Stávající technická infrastruktura



Splašková kanalizace



Plynovod



Sdělovací vedení - Četín




NN podzemní



Vodovodní řad

Pozn.: Inženýrské sítě byly zakresleny pouze orientačně.  
Před započítím výkopových prací je nutné jejich vytyčení.



Nátokové potrubí			
vrchol	staničení	Y	X
nátok	0.00000	-992835.026	-748245.679
Š2	0.00466	-992830.530	-748244.438
Š3	0.02081	-992825.762	-748229.010
st. šachta	0.06760	-992798.793	-748190.776
Odtokové potrubí			
vrchol	staničení	Y	X
výústní obj.	0.00000	-992881.730	-748270.645
Š1	0.01939	-992862.363	-748271.542
požerák	0.03710	-992846.053	-748264.624

Změna:	c)		Provedl:		Dne:		Podpis:	
	b)							
	a)							
<b>AQUECON</b>		Autorizační razítko:						
AQUECON a.s.		www.aquecon.cz		info@aquecon.cz				
Sídlo:		Projekce:						
Čs. Legii 445/4		Zelený pruh 1560/99						
415 01 Teplice		140 00 Praha 4						
IČ: 14868202		tel: 417 535 725						
Hl.inž.projektu:	Ing. Hála	Projektant:	Ing. Müller	Vypracoval:	Ing. Müller	Kontroloval:	Ing. Hála	
Podpis:		Podpis:		Podpis:		Podpis:		
Objednatel: Obec Polepy, Polepy 112, 411 47 Polepy				Datum: 1/2021		FA4 6		
Stavba: Encovany - rekonstrukce malé vodní nádrže				Stupeň: DPS				
				Č.zak.: 2020-032/0537				
				CAD: Encovany.dwg				
				2020-032-41200				
Obsah: Podrobný situační výkres				Měřítko: 1:250		Č.přílohy: D.1.2		
				Kótováno v mm				